

CARTE D'OBSTACLES D'AÉRODROME - OACI
TYPE A (APPLICATION DES LIMITES D'EMPLOI DES AVIONS)

ABIDJAN F. H. Boigny

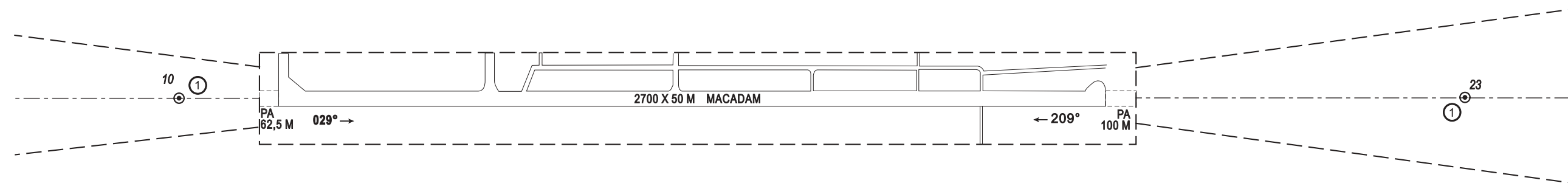
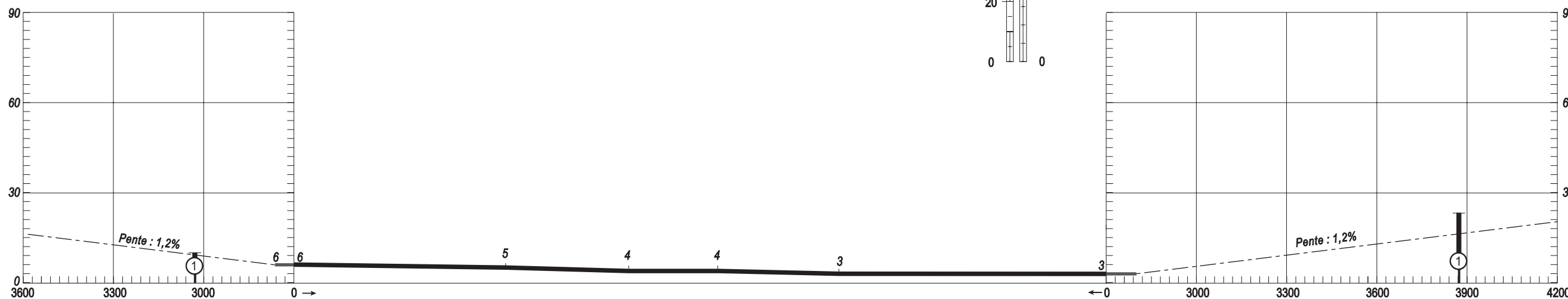
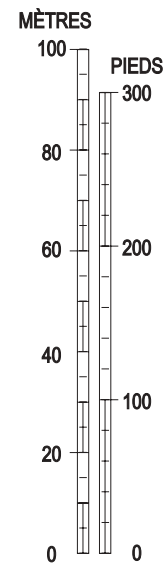
AERODROME OBSTACLE CHART - ICAO
TYPE A (OPERATING LIMITATIONS)

DÉCLINAISON MAGNÉTIQUE : 7°W (2000)
MAGNETIC VARIATION (VAR)
DIMENSIONS ET ALTITUDES EN MÈTRES
DIMENSIONS AND ELEVATIONS IN METERS

RWY 03 / 21

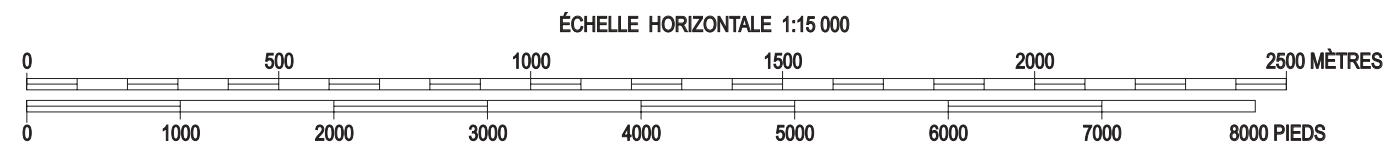
DISTANCES DÉCLARÉES / DECLARED DISTANCES			
RWY 03		RWY 21	
2700	LONGUEUR DE ROULEMENT UTILISABLE AU DÉCOLLAGE	TORA	2700
2800	LONGUEUR UTILISABLE AU DÉCOLLAGE	TODA	2762
2800	LONGUEUR UTILISABLE POUR L'ACCÉLÉRATION-ARRÊT	ASDA	2762
2700	LONGUEUR UTILISABLE A L'ATERRISSAGE	LDA	2700

ÉCHELLE VERTICALE 1 : 1 500



LÉGENDE

NUMÉRO D'IDENTIFICATION	⑥
ARBRE OU ARBUSTE	*
MAT, TOUR, CLOCHER, ANTENNE, ETC.	⊙
BÂTIMENT OU CONSTRUCTION IMPORTANTE	■
VOIE FERRÉE	+++
COURBE DE NIVEAU	~
OBSTACLE NATUREL AU-DESSUS DU PLAN DE DÉGAGEMENT D'OBSTACLE	⌒



CORRECTIONS : Déclinaison magnétique